

**Филиал публично-правовой компании "Роскадастр" по Челябинской области**

полное наименование органа регистрации прав


**Выписка из Единого государственного реестра недвижимости об объекте недвижимости**

**Сведения о характеристиках объекта недвижимости**

На основании запроса от 12.12.2025, поступившего на рассмотрение 12.12.2025, сообщаем, что согласно записям Единого государственного реестра недвижимости:

Раздел 1 Лист 1

Земельный участок			
вид объекта недвижимости			
Лист № 1 раздела 1	Всего листов раздела 1: 6	Всего разделов: 5	Всего листов выписки: 12
12.12.2025г. № КУВИ-001/2025-225311914			
Кадастровый номер:	74:36:0702004:809		
Номер кадастрового квартала:	74:36:0702004		
Дата присвоения кадастрового номера:	28.02.2025		
Ранее присвоенный государственный учетный номер:	данные отсутствуют		
Адрес:	Российская Федерация, Челябинская область, городской округ Челябинский, город Челябинск, улица Индивидуальная 2-я, земельный участок 27		
Площадь:	1976 +/- 11		
Кадастровая стоимость, руб.:	2038125.44		
Кадастровые номера расположенных в пределах земельного участка объектов недвижимости:	74:00:0000000:59832		
Кадастровые номера объектов недвижимости, из которых образован объект недвижимости:	данные отсутствуют		
Кадастровые номера образованных объектов недвижимости:	данные отсутствуют		
Категория земель:	Земли населенных пунктов		
Виды разрешенного использования:	для индивидуального жилищного строительства		
Сведения о кадастровом инженере:	Нацибулина Евгения Николаевна, № 1167, в Саморегулируемая организация Ассоциация кадастровых инженеров "Содружество", СНИЛС 05159588182, договор на выполнение кадастровых работ от 29.12.2024 № 146, дата завершения кадастровых работ: 26.02.2025		
Сведения о лесах, водных объектах и об иных природных объектах, расположенных в пределах земельного участка:	данные отсутствуют		

полное наименование должности		ДОКУМЕНТ ПОДПИСАН ЭЛЕКТРОННОЙ ПОДПИСЬЮ	инициалы, фамилия
	Сертификат: 0091AAF5A599507BC7E6D39D2DFA052F9A		
	Владелец: ФЕДЕРАЛЬНАЯ СЛУЖБА ГОСУДАРСТВЕННОЙ РЕГИСТРАЦИИ, КАДАСТРА И КАРТОГРАФИИ Действителен: с 16.09.2025 по 10.12.2026		

Земельный участок			
вид объекта недвижимости			
Лист № 2 раздела 1	Всего листов раздела 1: 6	Всего разделов: 5	Всего листов выписки: 12
12.12.2025г. № КУВИ-001/2025-225311914			
Кадастровый номер:		74:36:0702004:809	
Сведения о том, что земельный участок полностью расположен в границах зоны с особыми условиями использования территории, территории объекта культурного наследия, публичного сервитута:		<p>Земельный участок полностью расположен в границах зоны с реестровым номером 74:00-6.759 от 17.02.2021, ограничение использования земельного участка в пределах зоны: 1. В пределах четвертой подзоны приаэродромной территории аэродрома гражданской авиации «Челябинск (Баландино)» запрещается размещать объекты, создающие помехи в работе наземных средств и систем обслуживания воздушного движения, навигации, посадки и связи, предназначенных для организации воздушного движения и расположенных вне первой подзоны. 2. В отдельных секторах в границах зоны ограничения застройки по высоте в составе четвертой подзоны запрещается без согласования с оператором аэродрома размещение объектов, вид/наименование: Четвертая подзона приаэродромной территории аэродрома Челябинск (Баландино), дата решения: 21.12.2023, номер решения: 1175-П, наименование ОГВ/ОМСУ: Министерство транспорта Российской Федерации Федеральное агентство воздушного транспорта (РОСАВИАЦИЯ) Земельный участок полностью расположен в границах зоны с реестровым номером 74:00-6.767 от 25.02.2021, ограничение использования земельного участка в пределах зоны: В границах шестой подзоны приаэродромной территории аэродрома гражданской авиации «Челябинск (Баландино)» запрещается размещать объекты, способствующие привлечению и массовому скоплению птиц., вид/наименование: Шестая подзона приаэродромной территории аэродрома Челябинск (Баландино), дата решения: 21.12.2023, номер решения: 1175-П, наименование ОГВ/ОМСУ: Министерство транспорта Российской Федерации Федеральное агентство воздушного транспорта (РОСАВИАЦИЯ) Земельный участок полностью расположен в границах зоны с реестровым номером 74:00-6.762 от 24.02.2021, ограничение использования земельного участка в пределах зоны: ограничения устанавливаются в соответствии с пунктом 6 статьи 67.1 Водного кодекса Российской Федерации, вид/наименование: Зона подтопления, прилегающая к зоне затопления территории, прилегающей к реке Миасс в Челябинском городском округе в нижнем бьефе гидроузла Шершневого водохранилища, затапливаемой при пропуске паводков 0,01 % обеспеченности, тип: Иная зона с особыми условиями использования территории, дата решения: 10.04.2021, номер решения: 57, наименование ОГВ/ОМСУ: Нижне-Обское бассейновое водное управление Земельный участок полностью расположен в границах зоны с реестровым номером 74:00-6.760 от 17.02.2021, ограничение использования земельного участка в пределах зоны: 1. В границах пятой подзоны приаэродромной территории аэродрома гражданской авиации «Челябинск (Баландино)» запрещается размещать опасные производственные объекты, определенные Федеральным законом от 21.07.1997 № 116-ФЗ «О промышленной безопасности опасных производственных объектов» (далее – Федеральный закон № 116-ФЗ), функционирование которых может повлиять на безопасность полетов воздушных судов. 2. Строительство, реконструкция, капитальный ремонт, ввод в эксплуатацию,</p>	



ДОКУМЕНТ ПОДПИСАН  
ЭЛЕКТРОННОЙ ПОДПИСЬЮ

Сертификат: 0091AAF5A599507BC7E6D39D2DFA052F9A

Владелец: ФЕДЕРАЛЬНАЯ СЛУЖБА ГОСУДАРСТВЕННОЙ  
РЕГИСТРАЦИИ, КАДАСТРА И КАРТОГРАФИИ  
Действителен: с 16.09.2025 по 10.12.2026

полное наименование должности

инициалы, фамилия

Земельный участок			
вид объекта недвижимости			
Лист № 3 раздела 1	Всего листов раздела 1: 6	Всего разделов: 5	Всего листов выписки: 12
12.12.2025г. № КУВИ-001/2025-225311914			
Кадастровый номер:		74:36:0702004:809	
Сведения о том, что земельный участок полностью расположен в границах зоны с особыми условиями использования территории, территории объекта культурного наследия, публичного сервитута:		<p>техническое перевооружение, консервация и ликвидация опасных производственных объектов в границах пятой подзоны разрешается только при выполнении всех требований Федерального закона № 116-ФЗ и регистрации в государственном реестре опасных производственных объектов. 3. Опасные производственные объекты, определенные Федеральным законом № 116-ФЗ, функционирование которых может повлиять на безопасность полетов воздушных судов должны располагаться на удалении от границы пятой подзоны, определённом с учетом максимального радиуса зон поражения в случаях происшествий техногенного характера на опасных производственных объектах. 4. При невозможности соблюдения нормативных расстояний сооружение опасных производственных объектов должно выполняться на основании специальных технических условий, разработанных для конкретного объекта капитального строительства, и содержащих дополнительные технические требования, обеспечивающие безопасную эксплуатацию и функционирование объектов и сооружений. 5. Вводимые ограничения не распространяются на уже существующие опасные производственные объекты, построенные и размещенные в соответствии с нормами действующего законодательства на дату ввода в эксплуатацию ранее размещенных опасных производственных объектов при условии не нарушения требований безопасности полетов., вид/наименование: Пятая подзона приаэродромной территории аэродрома Челябинск (Баландино), дата решения: 21.12.2023, номер решения: 1175-П, наименование ОГВ/ОМСУ: Министерство транспорта Российской Федерации Федеральное агентство воздушного транспорта (РОСАВИАЦИЯ) Земельный участок полностью расположен в границах зоны с реестровым номером 74:00-6.764 от 24.02.2021, ограничение использования земельного участка в пределах зоны: ограничения устанавливаются в соответствии с пунктом 6 статьи 67.1 Водного кодекса Российской Федерации, вид/наименование: Зона подтопления, прилегающая к зоне затопления территории, прилегающей к реке Миасс в Челябинском городском округе Челябинской области, затапливаемой при половодьях и паводках 1-процентной обеспеченности (повторяемость один раз в 100 лет), тип: Иная зона с особыми условиями использования территории, номер: 1, дата решения: 10.04.2018, номер решения: 57, наименование ОГВ/ОМСУ: Нижне-Обское бассейновое водное управление Земельный участок полностью расположен в границах зоны с реестровым номером 74:00-6.1140 от 15.07.2024, ограничение использования земельного участка в пределах зоны: ограничения установлены Приказом Министерства транспорта Российской Федерации Федеральное агентство воздушного транспорта (РОСАВИАЦИЯ) "Об установлении приаэродромной территории аэродрома гражданской авиации Челябинск (Баландино) от 21.12.2023 № 1175-П, вид/наименование: Приаэродромная территория аэродрома гражданской авиации «Челябинск (Баландино)», тип: Приаэродромная территория, дата решения: 21.12.2023, номер решения: 1175-П, наименование ОГВ/ОМСУ: Министерство</p>	

полное наименование должности	 ДОКУМЕНТ ПОДПИСАН ЭЛЕКТРОННОЙ ПОДПИСЬЮ Сертификат: 0091AAF5A599507BC7E6D39D2DFA052F9A Владелец: ФЕДЕРАЛЬНАЯ СЛУЖБА ГОСУДАРСТВЕННОЙ РЕГИСТРАЦИИ, КАДАСТРА И КАРТОГРАФИИ Действителен: с 16.09.2025 по 10.12.2026	инициалы, фамилия

Земельный участок			
вид объекта недвижимости			
Лист № 4 раздела 1	Всего листов раздела 1: 6	Всего разделов: 5	Всего листов выписки: 12
12.12.2025г. № КУВИ-001/2025-225311914			
Кадастровый номер:		74:36:0702004:809	
Сведения о том, что земельный участок полностью расположен в границах зоны с особыми условиями использования территории, территории объекта культурного наследия, публичного сервитута:		<p>транспорта Российской Федерации Федеральное агентство воздушного транспорта (РОСАВИАЦИЯ) Земельный участок полностью расположен в границах зоны с реестровым номером 74:36-6.6868 от 03.03.2021, ограничение использования земельного участка в пределах зоны: 1. В пределах третьей подзоны приаэродромной территории аэродрома гражданской авиации «Челябинск (Баландино)» запрещается размещать объекты, высота которых превышает ограничения, установленные уполномоченным Правительством Российской Федерации органом исполнительной власти.</p> <p>2. Строительство и реконструкция зданий / сооружений в границах третьей подзоны разрешается только после определения максимально допустимой высоты здания / сооружения в зависимости от местоположения путем проведения соответствующих расчетов в соответствии с требованиями ФАП-262 с учетом следующих абсолютных высот ограничения объектов в Балтийской системе высот 1977 года (постановление Правительства Российской Федерации от 24 ноября 2016 г. № 1240 «Об установлении государственных систем координат, государственной системы высот и государственной гравиметрической системы» (далее – постановление Правительства № 1240)., вид/наименование: Третья подзона приаэродромной территории аэродрома Челябинск (Баландино), дата решения: 21.12.2023, номер решения: 1175-П, наименование ОГВ/ОМСУ: Министерство транспорта Российской Федерации Федеральное агентство воздушного транспорта (РОСАВИАЦИЯ)</p>	
Сведения о том, что земельный участок расположен в границах особой экономической зоны, территории опережающего развития, зоны территориального развития в Российской Федерации, игровой зоны:		данные отсутствуют	
Сведения о том, что земельный участок расположен в границах особо охраняемой природной территории, Байкальской природной территории и ее экологических зон, лесопарковом зеленом поясе, охотничьего угодья, лесничества:		данные отсутствуют	
Сведения о расположении земельного участка и (или) расположенного на нем объекта недвижимости в границах территории, в отношении которой принято решение о резервировании земель для государственных или муниципальных нужд:		данные отсутствуют	
Сведения о результатах проведения государственного земельного надзора:		данные отсутствуют	
Сведения о расположении земельного участка в границах территории, в отношении которой утвержден проект межевания территории:		данные отсутствуют	
Условный номер земельного участка:		данные отсутствуют	



ДОКУМЕНТ ПОДПИСАН  
ЭЛЕКТРОННОЙ ПОДПИСЬЮ

Сертификат: 0091AA5A599507BC7E6D39D2DFA052F9A

Владелец: ФЕДЕРАЛЬНАЯ СЛУЖБА ГОСУДАРСТВЕННОЙ  
РЕГИСТРАЦИИ, КАДАСТРА И КАРТОГРАФИИ  
Действителен: с 16.09.2025 по 10.12.2026

полное наименование должности

инициалы, фамилия

Земельный участок			
вид объекта недвижимости			
Лист № 5 раздела 1	Всего листов раздела 1: 6	Всего разделов: 5	Всего листов выписки: 12
12.12.2025г. № КУВИ-001/2025-225311914			
Кадастровый номер:		74:36:0702004:809	
Сведения о принятии акта и (или) заключении договора, предусматривающих предоставление в соответствии с земельным законодательством исполнительным органом государственным органом власти или органом местного самоуправления, находящегося в государственной или муниципальной собственности земельного участка для строительства наемного дома социального использования или наемного дома коммерческого использования:		данные отсутствуют	
Сведения о том, что земельный участок или земельные участки образованы на основании решения об изъятии земельного участка и (или) расположенного на нем объекта недвижимости для государственных или муниципальных нужд:		данные отсутствуют	
Сведения о том, что земельный участок образован из земель или земельного участка, государственная собственность на которые не разграничена:		Земельный участок образован из земель или земельного участка, государственная собственность на которые не разграничена. В соответствии с Федеральным законом от 25 октября 2001 г. № 137-ФЗ "О введении в действие Земельного кодекса Российской Федерации" орган Администрации города Челябинска уполномочен на распоряжение таким земельным участком.	
Сведения о наличии земельного спора о местоположении границ земельных участков:		данные отсутствуют	
Статус записи об объекте недвижимости:		Сведения об объекте недвижимости имеют статус "актуальные"	
Особые отметки:		Сведения об ограничениях права на объект недвижимости, обременениях данного объекта, не зарегистрированных в реестре прав, ограничений прав и обременений недвижимого имущества: вид ограничения (обременения): ограничения прав на земельный участок, предусмотренные статьей 56 Земельного кодекса Российской Федерации; срок действия: с 28.02.2025; реквизиты документа-основания: приказ "Об установлении приаэродромной территории аэродрома гражданской авиации Челябинск (Баландино) от 21.12.2023 № 1175-П выдан: Министерство транспорта Российской Федерации Федеральное агентство воздушного транспорта (РОСАВИАЦИЯ) . вид ограничения (обременения): ограничения прав на земельный участок, предусмотренные статьей 56 Земельного кодекса Российской Федерации; срок действия: с 28.02.2025; реквизиты документа-основания: приказ "Об установлении приаэродромной территории аэродрома гражданской авиации Челябинск (Баландино) от 21.12.2023 № 1175-П выдан: Министерство транспорта Российской Федерации Федеральное агентство воздушного транспорта (РОСАВИАЦИЯ) . вид ограничения (обременения): ограничения прав на земельный участок, предусмотренные статьей 56 Земельного кодекса Российской Федерации; срок действия: с 28.02.2025; реквизиты документа-основания: приказ "Об	



ДОКУМЕНТ ПОДПИСАН  
ЭЛЕКТРОННОЙ ПОДПИСЬЮ

Сертификат: 0091AA5A599507BC7E6D39D2DFA052F9A

Владелец: ФЕДЕРАЛЬНАЯ СЛУЖБА ГОСУДАРСТВЕННОЙ  
РЕГИСТРАЦИИ, КАДАСТРА И КАРТОГРАФИИ  
Действителен: с 16.09.2025 по 10.12.2026

полное наименование должности

инициалы, фамилия

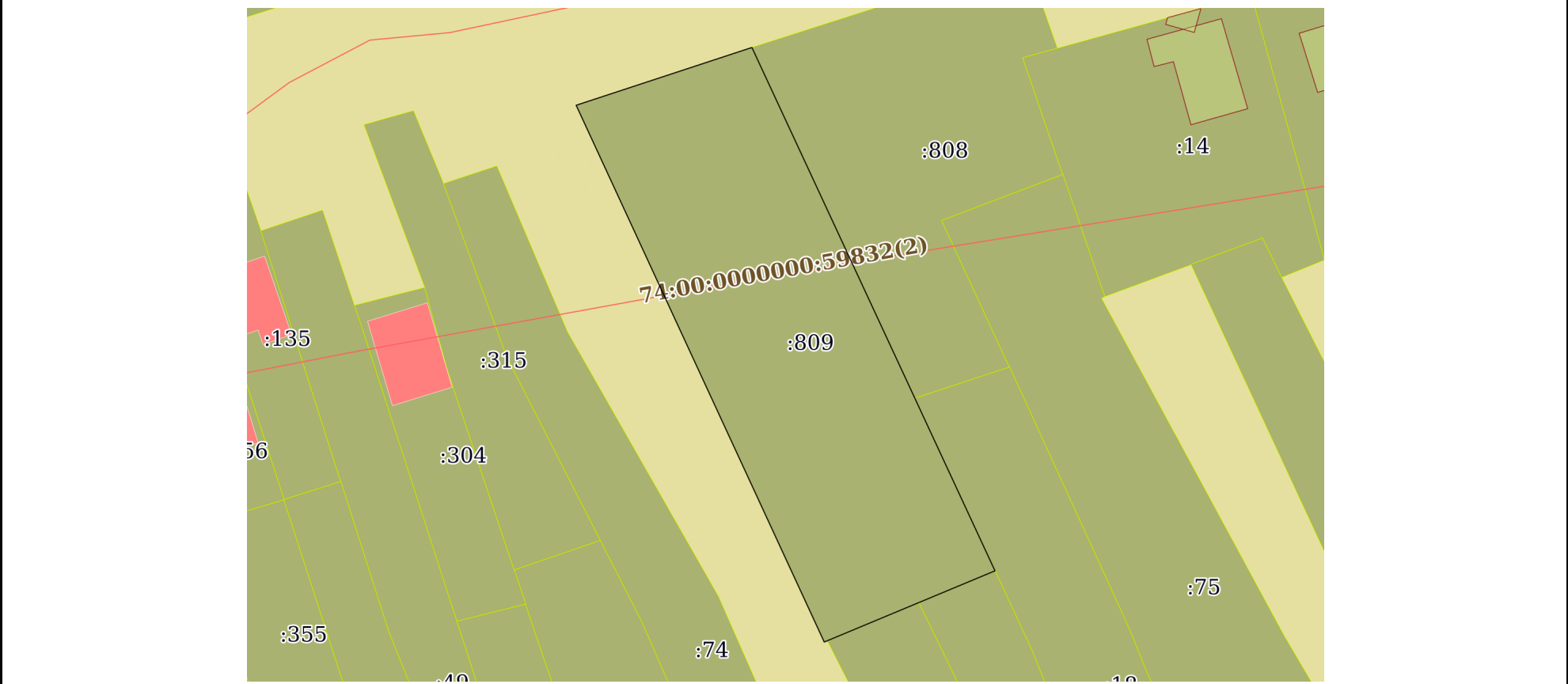
Земельный участок			
вид объекта недвижимости			
Лист № 6 раздела 1	Всего листов раздела 1: 6	Всего разделов: 5	Всего листов выписки: 12
12.12.2025г. № КУВИ-001/2025-225311914			
Кадастровый номер:		74:36:0702004:809	
		<p>определении границ зон затопления, подтопления территории, прилегающей к Шершневному водохранилищу в Челябинском городском округе и Сосновском муниципальном районе и территории, прилегающей к реке Миасс в Челябинской городском округе Челябинской области" от 10.04.2021 № 57 выдан: Нижне-Обское бассейновое водное управление. вид ограничения (обременения): ограничения прав на земельный участок, предусмотренные статьей 56 Земельного кодекса Российской Федерации; срок действия: с 28.02.2025; реквизиты документа-основания: акты органов государственной власти или органов местного самоуправления от 21.12.2023 № 1175-П выдан: Министерство транспорта Российской Федерации Федеральное агентство воздушного транспорта (РОСАВИАЦИЯ) . вид ограничения (обременения): ограничения прав на земельный участок, предусмотренные статьей 56 Земельного кодекса Российской Федерации; срок действия: с 28.02.2025; реквизиты документа-основания: приказ "Об определении границ зон затопления, подтопления территории, прилегающей к Шершневному водохранилищу в Челябинском городском округе и Сосновском муниципальном районе и территории, прилегающей к реке Миасс в Челябинской городском округе Челябинской области" от 10.04.2018 № 57 выдан: Нижне-Обское бассейновое водное управление. вид ограничения (обременения): ограничения прав на земельный участок, предусмотренные статьей 56 Земельного кодекса Российской Федерации; срок действия: с 28.02.2025; реквизиты документа-основания: приказ "Об установлении приаэродромной территории аэродрома гражданской авиации Челябинск (Баландино) от 21.12.2023 № 1175-П выдан: Министерство транспорта Российской Федерации Федеральное агентство воздушного транспорта (РОСАВИАЦИЯ) . вид ограничения (обременения): ограничения прав на земельный участок, предусмотренные статьей 56 Земельного кодекса Российской Федерации; срок действия: с 28.02.2025; реквизиты документа-основания: приказ "Об установлении приаэродромной территории аэродрома гражданской авиации Челябинск (Баландино) от 21.12.2023 № 1175-П выдан: Министерство транспорта Российской Федерации Федеральное агентство воздушного транспорта (РОСАВИАЦИЯ) . Земельный участок подлежит снятию с государственного кадастрового учета по истечении пяти лет со дня его государственного кадастрового учета, если на него не будут зарегистрированы права. Сведения, необходимые для заполнения разделов: 2 - Сведения о зарегистрированных правах; 4 - Сведения о частях земельного участка, отсутствуют.</p>	
Получатель выписки:		Лаптиева Анастасия Николаевна, действующий(ая) на основании документа "" КОМИТЕТ ПО УПРАВЛЕНИЮ ИМУЩЕСТВОМ И ЗЕМЕЛЬНЫМ ОТНОШЕНИЯМ ГОРОДА ЧЕЛЯБИНСКА	

			
		ДОКУМЕНТ ПОДПИСАН	
		ЭЛЕКТРОННОЙ ПОДПИСЬЮ	
		Сертификат: 0091AAF5A599507BC7E6D39D2DFA052F9A	
		Владелец: ФЕДЕРАЛЬНАЯ СЛУЖБА ГОСУДАРСТВЕННОЙ	
		РЕГИСТРАЦИИ, КАДАСТРА И КАРТОГРАФИИ	
		Действителен: с 16.09.2025 по 10.12.2026	
полное наименование должности		инициалы, фамилия	


Выписка из Единого государственного реестра недвижимости об объекте недвижимости  
Описание местоположения земельного участка

Земельный участок			
вид объекта недвижимости			
Лист № 1 раздела 3	Всего листов раздела 3: 1	Всего разделов: 5	Всего листов выписки: 12
12.12.2025г. № КУВИ-001/2025-225311914			
Кадастровый номер:		74:36:0702004:809	

План (чертеж, схема) земельного участка



Масштаб 1:800      Условные обозначения:

полное наименование должности	<div><p>ДОКУМЕНТ ПОДПИСАН ЭЛЕКТРОННОЙ ПОДПИСЬЮ</p><p>Сертификат: 0091AAF5A599507BC7E6D39D2DFA052F9A</p><p>Владелец: ФЕДЕРАЛЬНАЯ СЛУЖБА ГОСУДАРСТВЕННОЙ РЕГИСТРАЦИИ, КАДАСТРА И КАРТОГРАФИИ</p><p>Действителен: с 16.09.2025 по 10.12.2026</p></div>	инициалы, фамилия



Выписка из Единого государственного реестра недвижимости об объекте недвижимости  
Описание местоположения земельного участка

Земельный участок			
вид объекта недвижимости			
Лист № 1 раздела 3.1	Всего листов раздела 3.1: 1	Всего разделов: 5	Всего листов выписки: 12
12.12.2025г. № КУВИ-001/2025-225311914			
Кадастровый номер:		74:36:0702004:809	

Описание местоположения границ земельного участка							
№ п/п	Номер точки		Дирекционный угол	Горизонтальное проложение, м	Описание закрепления на местности	Кадастровые номера смежных участков	Сведения об адресах правообладателей смежных земельных участков
	начальная	конечная					
1	2	3	4	5	6	7	8
1	1.1.1	1.1.2	335°11.8`	80.12	данные отсутствуют	данные отсутствуют	данные отсутствуют
2	1.1.2	1.1.3	71°47.8`	25.06	данные отсутствуют	данные отсутствуют	данные отсутствуют
3	1.1.3	1.1.4	155°5.2`	52.42	данные отсутствуют	74:36:0702004:808	данные отсутствуют
4	1.1.4	1.1.5	155°5.8`	25.77	данные отсутствуют	74:36:0702004:18	данные отсутствуют
5	1.1.5	1.1.6	247°22.1`	11.15	данные отсутствуют	74:36:0702004:51	данные отсутствуют
6	1.1.6	1.1.7	247°21.6`	13.46	данные отсутствуют	74:36:0702004:380	данные отсутствуют
7	1.1.7	1.1.1	246°48.1`	0.46	данные отсутствуют	данные отсутствуют	данные отсутствуют

полное наименование должности	<div><div>ДОКУМЕНТ ПОДПИСАН ЭЛЕКТРОННОЙ ПОДПИСЬЮ</div><div>Сертификат: 0091AAF5A599507BC7E6D39D2DFA052F9A Владелец: ФЕДЕРАЛЬНАЯ СЛУЖБА ГОСУДАРСТВЕННОЙ РЕГИСТРАЦИИ, КАДАСТРА И КАРТОГРАФИИ Действителен: с 16.09.2025 по 10.12.2026</div></div>	инициалы, фамилия



Выписка из Единого государственного реестра недвижимости об объекте недвижимости  
Описание местоположения земельного участка

Земельный участок			
вид объекта недвижимости			
Лист № 1 раздела 3.2	Всего листов раздела 3.2: 1	Всего разделов: 5	Всего листов выписки: 12
12.12.2025г. № КУВИ-001/2025-225311914			
Кадастровый номер:		74:36:0702004:809	

Сведения о характерных точках границы земельного участка				
Система координат МСК-74, зона 2				
Номер точки	Координаты, м		Описание закрепления на местности	Средняя квадратичная погрешность определения координат характерных точек границ земельного участка, м
	X	Y		
1	2	3	4	5
1	614814.44	2320457.22	Закрепление отсутствует	0.1
2	614887.17	2320423.61	Закрепление отсутствует	0.1
3	614895	2320447.42	Закрепление отсутствует	0.1
4	614847.46	2320469.5	Закрепление отсутствует	0.1
5	614824.09	2320480.35	Закрепление отсутствует	0.1
6	614819.8	2320470.06	Закрепление отсутствует	0.1
7	614814.62	2320457.64	Закрепление отсутствует	0.1
1	614814.44	2320457.22	Закрепление отсутствует	0.1



ДОКУМЕНТ ПОДПИСАН  
ЭЛЕКТРОННОЙ ПОДПИСЬЮ


Сертификат: 0091AAF5A599507BC7E6D39D2DFA052F9A  
Владелец: ФЕДЕРАЛЬНАЯ СЛУЖБА ГОСУДАРСТВЕННОЙ  
РЕГИСТРАЦИИ, КАДАСТРА И КАРТОГРАФИИ  
Действителен: с 16.09.2025 по 10.12.2026

полное наименование должности

инициалы, фамилия

Выписка из Единого государственного реестра недвижимости об объекте недвижимости  
Сведения о частях земельного участка

Земельный участок			
вид объекта недвижимости			
Лист № 1 раздела 4.1	Всего листов раздела 4.1: 3	Всего разделов: 5	Всего листов выписки: 12
12.12.2025г. № КУВИ-001/2025-225311914			
Кадастровый номер:		74:36:0702004:809	
Учетный номер части	Площадь, м2	Содержание ограничения в использовании или ограничения права на объект недвижимости или обременения объекта недвижимости	
1	2	3	
	Весь	вид ограничения (обременения): ограничения прав на земельный участок, предусмотренные статьей 56 Земельного кодекса Российской Федерации; Срок действия: не установлен; реквизиты документа-основания: приказ "Об установлении приаэродромной территории аэродрома гражданской авиации Челябинск (Баландино) от 21.12.2023 № 1175-П выдан: Министерство транспорта Российской Федерации Федеральное агенство воздушного транспорта (РОСАВИАЦИЯ) ; Содержание ограничения (обременения): 1. В пределах четвертой подзоны приаэродромной территории аэродрома гражданской авиации «Челябинск (Баландино)» запрещается размещать объекты, создающие помехи в работе наземных средств и систем обслуживания воздушного движения, навигации, посадки и связи, предназначенных для организации воздушного движения и расположенных вне первой подзоны. 2. В отдельных секторах в границах зоны ограничения застройки по высоте в составе четвертой подзоны запрещается без согласования с оператором аэродрома размещение объектов; Реестровый номер границы: 74:00-6.759; Вид объекта реестра границ: Зона с особыми условиями использования территории; Вид зоны по документу: Четвертая подзона приаэродромной территории аэродрома Челябинск (Баландино)	
	Весь	вид ограничения (обременения): ограничения прав на земельный участок, предусмотренные статьей 56 Земельного кодекса Российской Федерации; Срок действия: не установлен; реквизиты документа-основания: приказ "Об установлении приаэродромной территории аэродрома гражданской авиации Челябинск (Баландино) от 21.12.2023 № 1175-П выдан: Министерство транспорта Российской Федерации Федеральное агенство воздушного транспорта (РОСАВИАЦИЯ) ; Содержание ограничения (обременения): В границах шестой подзоны приаэродромной территории аэродрома гражданской авиации «Челябинск (Баландино)» запрещается размещать объекты, способствующие привлечению и массовому скоплению птиц.; Реестровый номер границы: 74:00-6.767; Вид объекта реестра границ: Зона с особыми условиями использования территории; Вид зоны по документу: Шестая подзона приаэродромной территории аэродрома Челябинск (Баландино)	
	Весь	вид ограничения (обременения): ограничения прав на земельный участок, предусмотренные статьей 56 Земельного кодекса Российской Федерации; Срок действия: не установлен; реквизиты документа-основания: приказ "Об определении границ зон затопления, подтопления территории, прилегающей к Шершневному водохранилищу в Челябинском городском округе и Сосновском муниципальном районе и территории, прилегающей к реке Миасс в Челябинской городском округе Челябинской области" от 10.04.2021 № 57 выдан: Нижне-Обское бассейновое водное управление; Содержание ограничения (обременения):	

			
		ДОКУМЕНТ ПОДПИСАН	
		ЭЛЕКТРОННОЙ ПОДПИСЬЮ	
		Сертификат: 0091AAF5A599507BC7E6D39D2DFA052F9A	
		Владелец: ФЕДЕРАЛЬНАЯ СЛУЖБА ГОСУДАРСТВЕННОЙ	
		РЕГИСТРАЦИИ, КАДАСТРА И КАРТОГРАФИИ	
		Действителен: с 16.09.2025 по 10.12.2026	
полное наименование должности		инициалы, фамилия	

Земельный участок			
вид объекта недвижимости			
Лист № 2 раздела 4.1	Всего листов раздела 4.1: 3	Всего разделов: 5	Всего листов выписки: 12
12.12.2025г. № КУВИ-001/2025-225311914			
Кадастровый номер:		74:36:0702004:809	
		ограничения устанавливаются в соответствии с пунктом 6 статьи 67.1 Водного кодекса Российской Федерации; Реестровый номер границы: 74:00-6.762; Вид объекта реестра границ: Зона с особыми условиями использования территории; Вид зоны по документу: Зона подтопления, прилегающая к зоне затопления территории, прилегающей к реке Миасс в Челябинском городском округе в нижнем бьефе гидроузла Шершневого водохранилища, затапливаемой при пропуске паводков 0,01 % обеспеченности; Тип зоны: Иная зона с особыми условиями использования территории	
	Весь	вид ограничения (обременения): ограничения прав на земельный участок, предусмотренные статьей 56 Земельного кодекса Российской Федерации; Срок действия: не установлен; реквизиты документа-основания: акты органов государственной власти или органов местного самоуправления от 21.12.2023 № 1175-П выдан: Министерство транспорта Российской Федерации Федеральное агентство воздушного транспорта (РОСАВИАЦИЯ) ; Содержание ограничения (обременения): 1. В границах пятой подзоны приаэродромной территории аэродрома гражданской авиации «Челябинск (Баландино)» запрещается размещать опасные производственные объекты, определенные Федеральным законом от 21.07.1997 № 116-ФЗ «О промышленной безопасности опасных производственных объектов» (далее – Федеральный закон № 116-ФЗ), функционирование которых может повлиять на безопасность полетов воздушных судов. 2. Строительство, реконструкция, капитальный ремонт, ввод в эксплуатацию, техническое перевооружение, консервация и ликвидация опасных производственных объектов в границах пятой подзоны разрешается только при выполнении всех требований Федерального закона № 116-ФЗ и регистрации в государственном реестре опасных производственных объектов. 3. Опасные производственные объекты, определенные Федеральным законом № 116-ФЗ, функционирование которых может повлиять на безопасность полетов воздушных судов должны располагаться на удалении от границы пятой подзоны, определённом с учетом максимального радиуса зон поражения в случаях происшествий техногенного характера на опасных производственных объектах. 4. При невозможности соблюдения нормативных расстояний сооружение опасных производственных объектов должно выполняться на основании специальных технических условий, разработанных для конкретного объекта капитального строительства, и содержащих дополнительные технические требования, обеспечивающие безопасную эксплуатацию и функционирование объектов и сооружений. 5. Вводимые ограничения не распространяется на уже существующие опасные производственные объекты, построенные и размещенные в соответствии с нормами действующего законодательства на дату ввода в эксплуатацию ранее размещенных опасных производственных объектов при условии не нарушения требований безопасности полетов.; Реестровый номер границы: 74:00-6.760; Вид объекта реестра границ: Зона с особыми условиями использования территории; Вид зоны по документу: Пятая подзона приаэродромной территории аэродрома Челябинск (Баландино)	
	Весь	вид ограничения (обременения): ограничения прав на земельный участок, предусмотренные статьей 56 Земельного кодекса Российской Федерации; Срок действия: не установлен; реквизиты документа-основания: приказ "Об определении границ зон затопления, подтопления территории, прилегающей к Шершневскому водохранилищу в Челябинском городском округе и	



ДОКУМЕНТ ПОДПИСАН  
ЭЛЕКТРОННОЙ ПОДПИСЬЮ

Сертификат: 0091AAF5A599507BC7E6D39D2DFA052F9A

Владелец: ФЕДЕРАЛЬНАЯ СЛУЖБА ГОСУДАРСТВЕННОЙ  
РЕГИСТРАЦИИ, КАДАСТРА И КАРТОГРАФИИ  
Действителен: с 16.09.2025 по 10.12.2026

полное наименование должности

инициалы, фамилия

Земельный участок			
вид объекта недвижимости			
Лист № 3 раздела 4.1	Всего листов раздела 4.1: 3	Всего разделов: 5	Всего листов выписки: 12
12.12.2025г. № КУВИ-001/2025-225311914			
Кадастровый номер:		74:36:0702004:809	
		Сосновском муниципальном районе и территории, прилегающей к реке Миасс в Челябинской городском округе Челябинской области" от 10.04.2018 № 57 выдан: Нижне-Обское бассейновое водное управление; Содержание ограничения (обременения): ограничения устанавливаются в соответствии с пунктом 6 статьи 67.1 Водного кодекса Российской Федерации; Реестровый номер границы: 74:00-6.764; Вид объекта реестра границ: Зона с особыми условиями использования территории; Вид зоны по документу: Зона подтопления, прилегающая к зоне затопления территории, прилегающей к реке Миасс в Челябинском городском округе Челябинской области, затапливаемой при половодьях и паводках 1-процентной обеспеченности (повторяемость один раз в 100 лет); Тип зоны: Иная зона с особыми условиями использования территории; Номер: 1	
	Весь	вид ограничения (обременения): ограничения прав на земельный участок, предусмотренные статьей 56 Земельного кодекса Российской Федерации; Срок действия: не установлен; реквизиты документа-основания: приказ "Об установлении приаэродромной территории аэродрома гражданской авиации Челябинск (Баландино) от 21.12.2023 № 1175-П выдан: Министерство транспорта Российской Федерации Федеральное агентство воздушного транспорта (РОСАВИАЦИЯ) ; Содержание ограничения (обременения): ограничения установлены Приказом Министерства транспорта Российской Федерации Федеральное агентство воздушного транспорта (РОСАВИАЦИЯ) "Об установлении приаэродромной территории аэродрома гражданской авиации Челябинск (Баландино) от 21.12.2023 № 1175-П; Реестровый номер границы: 74:00-6.1140; Вид объекта реестра границ: Зона с особыми условиями использования территории; Вид зоны по документу: Приаэродромная территория аэродрома гражданской авиации «Челябинск (Баландино)»; Тип зоны: Приаэродромная территория	
	Весь	вид ограничения (обременения): ограничения прав на земельный участок, предусмотренные статьей 56 Земельного кодекса Российской Федерации; Срок действия: не установлен; реквизиты документа-основания: приказ "Об установлении приаэродромной территории аэродрома гражданской авиации Челябинск (Баландино) от 21.12.2023 № 1175-П выдан: Министерство транспорта Российской Федерации Федеральное агентство воздушного транспорта (РОСАВИАЦИЯ) ; Содержание ограничения (обременения): 1. В пределах третьей подзоны приаэродромной территории аэродрома гражданской авиации «Челябинск (Баландино)» запрещается размещать объекты, высота которых превышает ограничения, установленные уполномоченным Правительством Российской Федерации органом исполнительной власти. 2. Строительство и реконструкция зданий / сооружений в границах третьей подзоны разрешается только после определения максимально допустимой высоты здания / сооружения в зависимости от местоположения путем проведения соответствующих расчетов в соответствии с требованиями ФАП-262 с учетом следующих абсолютных высот ограничения объектов в Балтийской системе высот 1977 года (постановление Правительства Российской Федерации от 24 ноября 2016 г. № 1240 «Об установлении государственных систем координат, государственной системы высот и государственной гравиметрической системы» (далее – постановление Правительства № 1240).; Реестровый номер границы: 74:36-6.6868; Вид объекта реестра границ: Зона с особыми условиями использования территории; Вид зоны по документу: Третья подзона приаэродромной территории аэродрома Челябинск (Баландино)	



ДОКУМЕНТ ПОДПИСАН  
ЭЛЕКТРОННОЙ ПОДПИСЬЮ

Сертификат: 0091AAF5A599507BC7E6D39D2DFA052F9A

Владелец: ФЕДЕРАЛЬНАЯ СЛУЖБА ГОСУДАРСТВЕННОЙ  
РЕГИСТРАЦИИ, КАДАСТРА И КАРТОГРАФИИ  
Действителен: с 16.09.2025 по 10.12.2026

полное наименование должности

инициалы, фамилия